LEGENDA

LEGENDA SEGNALETICA VERTICALE

UBICAZIONE SEGNALI LATERALI

Art.81 (Art.39 Cod. Str.)

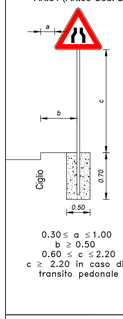

$0.30 \leq a \leq 1.00$
$b \geq 0.50$
$0.60 \leq c \leq 2.20$
$c \geq 2.20$ in caso di transito pedonale

CHIAVE DI LETTURA DELLE TABELLE DELLA SEGNALETICA VERTICALE

Numero articolo riferito al Regolamento di Attuazione
Numero articolo riferito al Nuovo Codice della Strada
Art.120 (2)(D)4 N.C.S.
Art.39 N.C.d.S.
Numero totale cartelli (se più di 1 a tabella)
Dimensioni cartelli : R = Ridotto - P = Piccolo N = Normale - G = Grande
Classe della pellicola retroriflettente come da D.M. L.L.P.P. 31.03.1995 n°1584
X=1 a normale risposta luminosa
X=2 ad alta risposta luminosa

DIMENSIONI DELLA SEGNALETICA VERTICALE

Tipo: NORMALI

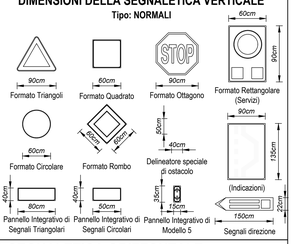

LEGENDA SEGNALETICA ORIZZONTALE

STRISCE LONGITUDINALI

Staccionata

Pista ciclabile in area naturalistica

PARTICOLARE STACCIONATA

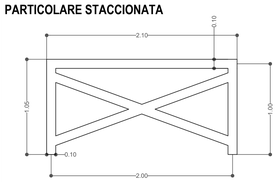

K-Map

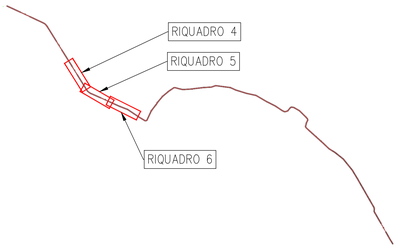

Planimetria della segnaletica Orizzontale e Verticale - Riquadro 4/15

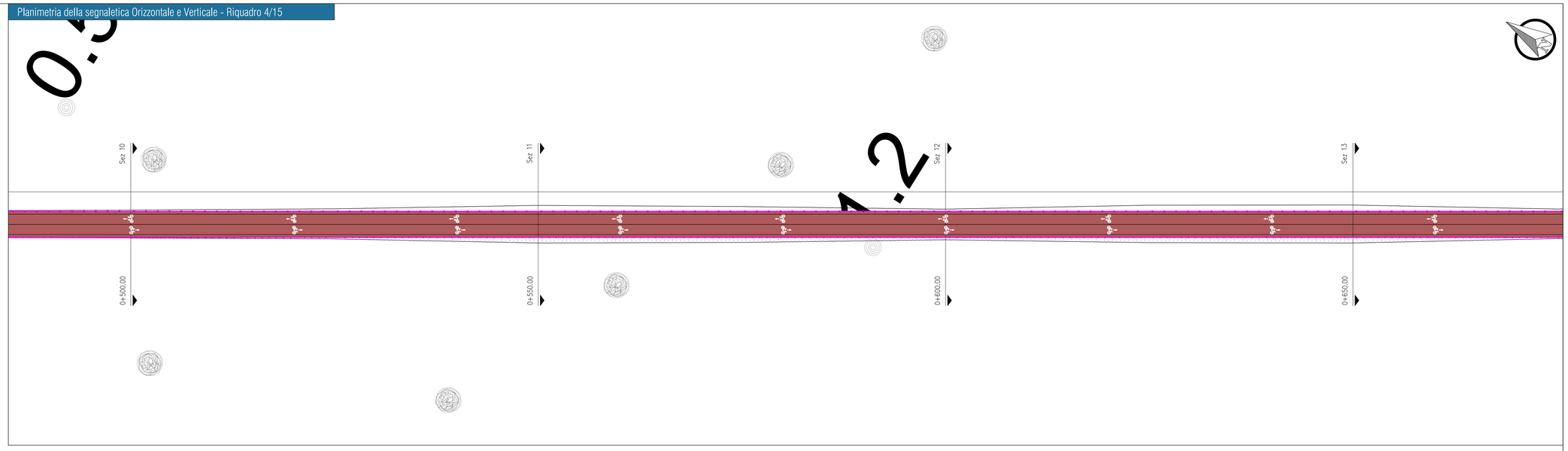

Planimetria della segnaletica Orizzontale e Verticale - Riquadro 5/15

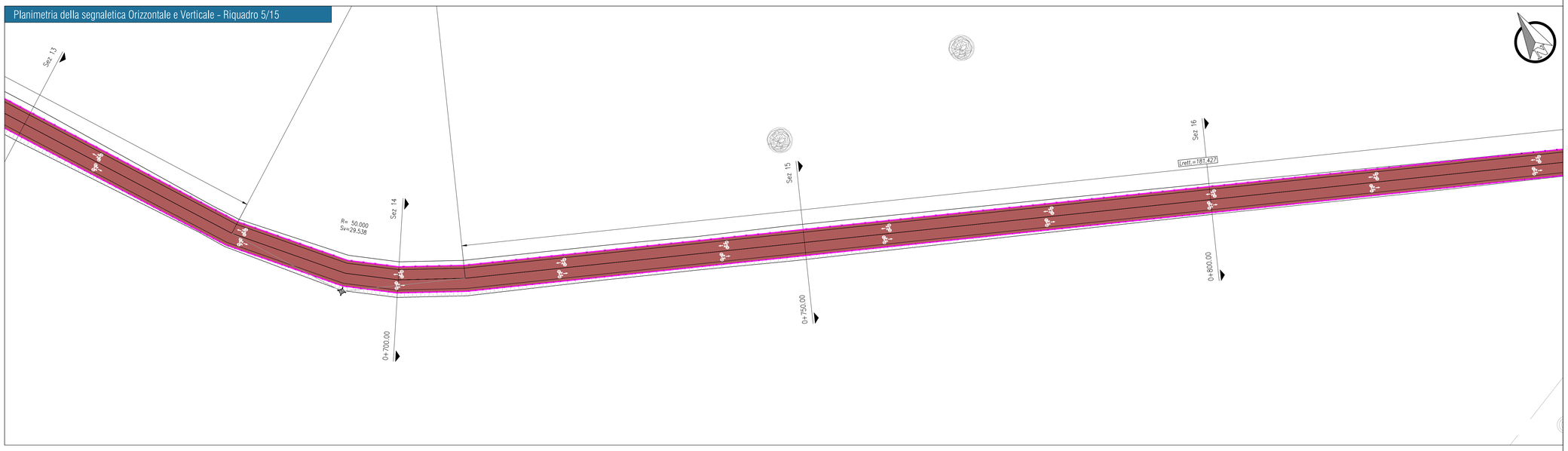

Planimetria della segnaletica Orizzontale e Verticale - Riquadro 6/15

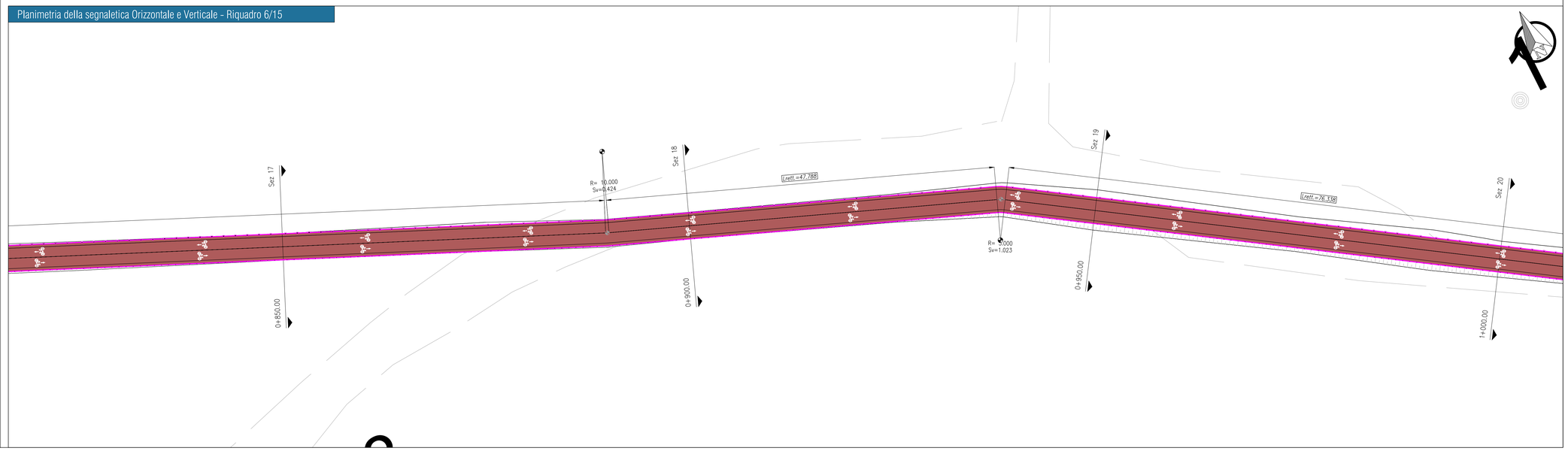

Finanziato dall'Unione europea NextGenerationEU
FSC
Fondo per lo Sviluppo e la Coesione
REGIONE CALABRIA
INVITALIA
SACAL
ENAC
Comune di Lamezia Terme
Comune di Gizzeria
Ministero dell'Interno
Ministero dell'Economia e delle Finanze
Mims Ministero delle Infrastrutture e della mobilità sostenibile
Ministero delle Imprese e del Made in Italy

SACAL

Società Aeroportuale Calabrese
Crotone, Lamezia Terme, Reggio Calabria

A.D. - Accountable Manager: Marco PIARCINO
Post Holder Progettazione : Ing. Stefania RAIMONDO
Post Holder Manutenzione: Ing. Filippo MALAFARINA
Post Holder Terminal: dott.ssa Gabriella MUZZO
RSP: Ing. Matteo MASTROIANNI
RSPP SACAL : 0961.935.018 int. 249; Cristina RIZZO

RIQUALIFICA AMBIENTALE DELLA FASCIA NORD DELL'AEROPORTO CON REALIZZAZIONE DI PISTA CICLABILE PER LA VALORIZZAZIONE ECOSOSTENIBILE DELLA FASCIA COSTIERA (POLO DELLA VELA) E DEL LAGO LA VOTA

CIG: A0159668F5 CUP: H81D22000009002

Ambito di intervento: Trasporti e mobilità sostenibili – Fondi CIS scheda L05

PROGETTO ESECUTIVO

VIABILITÀ
Planimetria della segnaletica orizzontale e verticale Tav. 2 di 5

PROGETTISTI:

Mandataria: HYpro srl

Mandanti: CORFONE + PARTNERS studios for urban architecture — Ph.D. Arch. Cesare CORFONE; SGMadeo — Archeol. Simone Giosue MADEO

TEAM DI LAVORO

Responsabile progettazione opere infrastrutturali V.02: **Ing. Michele DISINNO**
Responsabile progettazione opere strutturali S.04 - Resp.ITAEA: **Ing. Maurizio CARUSO**
Responsabile progettazione opere impiantistiche IE.04: **Ing. Raffaele CIARDULLO**
Responsabile progettazione interventi naturalistici e paesaggistici P.01: **Arch. Cesare CORFONE**
Responsabile progettazione edifici E.19 e E.20: **Arch. Cesare CORFONE**
Archeologo: **Archeol. Simone Giosue MADEO**
Geologo: **Geol. Giuseppe CERCHIANO**
Direttore operativo Geologo: **Geol. Giovanni DE FAZIO**
Coordinatore per la sicurezza in fase di Progettazione: **Ing. Roberto NUCCI**

Progettista e responsabile integrazioni e prestazioni specialistiche: **Ing. Daniele NUCCI**

ORDINE INGEGNERI COSENZA — Ingegnere DANIELE NUCCI — Sez. A n. 4358 — Settore Civile Ambientale

COMMITTENTE

S.A.CAL. S.p.A
Società Aeroportuale Calabrese
Via Aeroporto – 88046 Lamezia terme(CZ) ITALIA
Tel +39 0968.414212

PM Progettazione: Ing. Stefania RAIMONDO

PM Manutenzione: Ing. Filippo MALAFARINA

RESPONSABILE UNICO DEL PROCEDIMENTO
Ing. Matteo MASTROIANNI

Approvazione ENAC

Approvazione ENTI

CODICE ELABORATO: PE_VI_01_TAV_05_A SCALA: 1:200

REV.	DATA	DESCRIZIONE	REDATTO	VERIFICATO	APPROVATO
00	Giugno 2025	PRIMA EMISSIONE	E.Sicilia	M.Sisinno	D.Nucci